

KOORDINAČNÍ SITUAČNÍ VÝKRES

M 1: 1 000

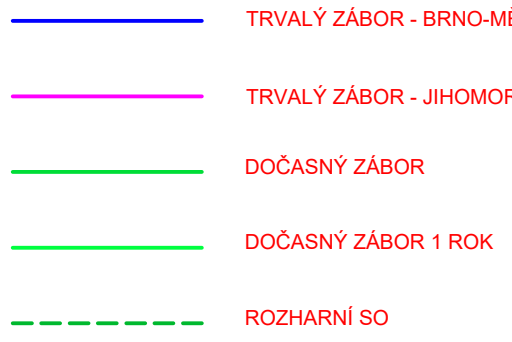
SEZNAM STAVEBNÍCH OBJEKTŮ:

Č. objektu	Název objektu	Budoucí majetkový správce	Č. objektu	Název objektu	Budoucí majetkový správce
020	Příprava území			Vodohospodářské objekty	
Silniční objekty			301	Retenční nádrže	Bkom
101	JV obchvat Žebětína	Bkom	302	Přeložka splaškových kanalizace	Bvak
102	Úprava silnice III/3842	SUS JMK	303	Přeložka vodovodu	Fritišek Nykodym
103	Napojení komunikace v km 0,020 a 0,150	ÚMČ Brno - Žebětín	Elektro a sdělovací kabely		
104	Napojení komunikace v km 0,862	ÚMČ Brno - Žebětín	401	Přeložky sítí EON	EON
105	Chodník podél silnice III/3842	Bkom	402	Přeložky sdělovacích kabelů CETIN	CETIN
			403	Veřejné osvětlení	TSB
190	Dopravní značení definitivní	Bkom	Objekty trubních vedení		
191	Dopravní značení provizorní	zhotovitel stavby	501	Přeložka STL plynovodu	GASNET
Mostní objekty			Objekty úpravy území		
201	Most přes Žebětínský potok	Bkom	801	Vegetační úpravy	ÚMČ Brno - Žebětín
			802	Rekultivace ploch dotčených stavbou	ÚMČ Brno - Žebětín
			803	Ochranná opatření pro migraci obzbojivelníků	ÚMČ Brno - Žebětín

LEGENDA PLOCHY



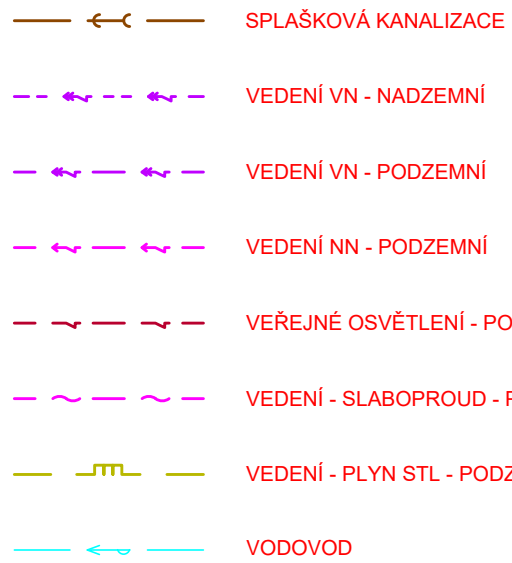
LEGENDA ZÁBORŮ





LEGENDA IS - STÁVAJÍCÍ




LEGENDA IS - NOV



C

OBJEDNATEL	
<p style="text-align: center;">STATUTÁRNÍ MĚSTO BRNO</p> <p style="text-align: center;">DOMINIKÁNSKÉ NÁMĚSTÍ 196/1, 602 00 BRNO</p>	
<p>GENERÁLNÍ PROJEKTANT</p> <p style="text-align: center;">VIAPONT, s.r.o.</p> <p style="text-align: center;">VODNÍ 13, 602 00 BRNO</p> <hr/> <p>HLAVNÍ INŽENÝR PROJEKTU</p> <p style="text-align: center;">ING. IVO FISCHER</p>	 <p style="text-align: center;">PROJEKČNÍ A INŽENÝRSKÁ KANCELÁŘ VODNÍ 13, 602 00 BRNO</p>
	<p>ČÍSLO ZAKÁZKY 2277</p>

SOUDRAŽNICOVÝ SYSTÉM: S-JTSK		VÝKRSOVÝ SYSTÉM: BpV		
VEDOUČÍ PROJEKTANT	ING. IVO FISCHER	<div></div> <div>PROJEKČNÍ A INŽENYRSKÁ KANCELÁŘ VODNÍ 13, 602 00 BRNO</div>		
ZODPOVĚDNÝ PROJEKTANT	ING. JAKUB VOLNÝ			
VÝPRACOVAL	ING. JAKUB VOLNÝ			
KONTROLOVAL	ING. MARTIN ŠIROTEK			
KRAJ:	JIHOMORAVSKÝ	OKRES:	BRNO - MĚSTO	
NÁZEV AKCE:	VÝCHODNÍ OBCHVAT ŽEBĚTINA I. ETAPA		STUPĚŇ	DŮR
			DATUM	KVĚTEN 2019
			FORMÁT	14A4
			MĚŘÍTKO	1:1000
			Č. ZAKÁZKY	2277
NÁZEV PŘÍLOH:			ARCHIVNÍ Č.	2277
KOORDINAČNÍ SITUAČNÍ VÝKRES			Č. SOUPRAVY:	Č. VÝKRESU:
			C.3	

